

**OBEC STREKOV - OBECNÝ ÚRAD v STREKOVE PSČ 941 37**

---

V Strekove, dňa 15.02.2010

V ý p i s

z uznesenia z 11. riadneho zasadnutia Obecného zastupiteľstva v S t r e k o v e , konaného dňa 14. decembra 2007 o 18.00 hodine v zasadacej miestnosti Obecného úradu v Strekove

---

U z n e s e n i e O Z č. 11/20071214-3

---

Obecné zastupiteľstvo obce Strekov

s c h v a ľ u j e


Program hospodárskeho a sociálneho rozvoja  
obce Strekov




Ing. František V á n y i  
starosta obce



Za správnosť výpisu:

*okny*



Preberajúca organizácia <b>Obec Strekov</b>	<b>ZÁPIS O ODOVZDANÍ A PREVZATÍ Žiadosti, projektu, dokumentácie, štúdie</b>		Dátum preberacieho konania <b>30.11. 2007</b>
Názov projektu <b>Program hospodárskeho a sociálneho rozvoja</b>			
Programové priradenie			
Dodávateľ prác a dodávok: <b>Europrojekt , a.s., Májová 21, 851 05 Bratislava</b>			
Zhodnotenie akosti vykonaných prác a ich porovnanie so zmluvnými podmienkami  <b>Dohodnuté práce a dodávky boli vykonané a odovzdané v požadovanej kvalite a zodpovedajú podmienkam špecifikovaným v zmluve.</b>			
Zástupca objednávateľa preberá a zástupca zhotoviteľa odovzdáva			
	Meno a priezvisko	Organizácia	Podpis
Zhotoviteľ	<b>Ing. Vladimír Hano, PhD.</b>	<b>Europrojekt, a.s.</b>	
Objednávateľ	<b>László Hóka, starosta</b>	<b>Obec Strekov</b>	 

**PROGRAM HOSPODÁRSKEHO A SOCIÁLNEHO  
ROZVOJA OBCE STREKOV**

November 2007

**PROGRAM HOSPODÁRSKEHO A SOCIÁLNEHO  
ROZVOJA OBCE STREKOV**

November 2007

## Obsah

Úvod .....	4
1 Analýza súčasného stavu .....	5
1.1 História obce .....	5
1.2 Poloha obce .....	5
1.3 Obyvateľstvo .....	5
2 Trh práce .....	6
2.1 Zamestnanosť .....	6
2.2 Nezamestnanosť .....	7
3 Školstvo .....	8
4 Bývanie .....	8
5 Kultúra a šport .....	9
6 Dopravná infraštruktúra .....	9
6.1 Cestná doprava .....	9
6.2 Železničná doprava .....	9
6.3 Cyklistická doprava .....	9
6.4 Pešia doprava .....	10
6.5 Statická doprava .....	10
7 Technická infraštruktúra .....	10
7.1 Rozvod plynu a elektrickej energie .....	10
7.2 Pitná voda .....	10
7.3 Verejné osvetlenie .....	10
7.4 Miestny rozhlas .....	10
7.5 Telekomunikácie .....	11
8 Environmentálna infraštruktúra .....	11
8.1 Kanalizácia .....	11
8.2 Odpadové hospodárstvo .....	11
9 Ďalšie zariadenia občianskej vybavenosti .....	11
9.1 Obecné priestory vhodné na súkromné podnikanie .....	12
10 Cestovný ruch .....	12
11 SWOT analýza .....	13
11.1 Silné stránky .....	13
11.2 Slabé stránky .....	13
11.3 Príležitosti .....	13
11.4 Hrozby .....	14
12 Prioritné oblasti .....	14
13 Akčný plán .....	15
14 Organizačné zabezpečenie .....	18
15 Finančné zabezpečenie .....	18
15.1 Verejné zdroje .....	18
15.2 Súkromné zdroje .....	20
Záver .....	20

### **Zoznam tabuliek**

Tabuľka č.: 1	Vývoj počtu obyvateľov v rokoch 1970 - 2004
Tabuľka č.: 2	Pohyb obyvateľov v rokoch 1995-2004
Tabuľka č.: 3	Veková štruktúra obyvateľstva k 31.12.2004
Tabuľka č. 4	Vzdelanostná štruktúra obyvateľstva v roku 2001 v %
Tabuľka č. 5:	Zamestnanecká štruktúra obyvateľstva v roku 2001 v %
Tabuľka č. 6:	Zamestnanosť v obci Strekov
Tabuľka č. 7:	Priemerná hrubá mesačná mzda v Sk
Tabuľka č. 8:	Nezamestnanosť v obci podľa pohlavia k 30.4.2006
Tabuľka č. 9:	Miera evidovanej nezamestnanosti v okrese Nové Zámky v %
Tabuľka č. 10:	Sieť služieb a obchodov

### **Zoznam skratiek**

MKSR	Ministerstvo kultúry Slovenskej republiky
MŠSR	Ministerstvo školstva Slovenskej republiky
NSK	Nitriansky samosprávny kraj
OP	Operačný program
PRV	Program rozvoja vidieka
ROP	Regionálny operačný program
ŠFRB	Štátny fond rozvoja vidieka
ÚPSVaR	Úrad práce sociálnych vecí a rodiny

## Úvod

Ekonomický rast Slovenska vo veľkej miere závisí od schopnosti miest a obcí vytvoriť na miestnej úrovni pozitívne podnikateľské prostredie, ktoré podnieti investície súkromného sektora, čím sa vytvoria nové pracovné príležitosti. Na základe skúseností z Poľska, Českej republiky, Maďarska, ale aj iných krajín je zrejmé, že strategické plánovanie je efektívnym nástrojom napomáhajúcim hospodárskemu rozvoju.

Zákon NR SR č. 503/2001 Z.z. o podpore regionálneho rozvoja v §17 obciam ukladá vypracovávať, schvaľovať, pravidelne vyhodnocovať a plniť program hospodárskeho rozvoja a sociálneho rozvoja.

V zmysle uvedeného zákona a v súlade s princípmi strategického plánovania je potrebné aby obec Strekov mala na lokálnej úrovni spracovaný programový dokument, ktorý zdefiniuje víziu obce, jej priority do budúcnosti a bude v súlade s príslušnými strategickými dokumentmi podpory regionálneho rozvoja na národnej a regionálnej úrovni. Priorit y sú kompatibilné so spoločným územným plánom obcí Bešeňov, Branovo, Dubník, Gbelce, Jasová, Nová Vieska, Rúbaň, Strekov, Svätý Peter, Svodín, Šarkan.

Program hospodárskeho a sociálneho rozvoja obce je spracovaný v zmysle metodiky, ktorá je kompatibilná so spôsobmi strategického plánovania v členských štátoch Európskej únie uvedenej v Metodickej príručke pre vypracovanie Programu hospodárskeho a sociálneho rozvoja obce vydanej Sekciou regionálnej politiky Ministerstva výstavby a regionálneho rozvoja Slovenskej republiky.

# 1 Analýza súčasného stavu

## 1.1 História obce

Vyvinutá obec sa spomína od roku 1156 keď ostrihomský arcibiskup Martirius daroval tunajší desiatok zo stredne výnosnej dediny svojim kanonikom. V obci bol vtedy rozšírený chov oviec. Fara je doložená z roku 1397. V 14.-15. storočí obec patrila tunajším zemanom a Maderyovcom, od roku 1345 časť obce patrila arcibiskupstvu v Ostrihome, od 16. stor. časť rodine Csillagovcov.

Začiatkom 20. stor. bolo založené úverové a spotrebné družstvo. V rokoch 1938-45 bola obec pripojená k Maďarsku. Pri prechode frontu bola značne poškodená. V roku 1947 bolo niekoľko maďarských obyvateľov presídlených z obce do Maďarska a do Čiech. Dominantným hospodárskym odvetvím v obci bolo po stáročia poľnohospodárstvo. Pestovalo sa obilie, ovocie, zelenina. V obci sa rozvíjali rôzne remeslá, súvisiace pr edovšetkým s poľnohospodárskou činnosťou, napríklad tkáčstvo a čižmárstvo.

## 1.2 Poloha obce

Obec Strekov sa nachádza v južnej časti západného Slovenska, v Nitrianskom kraji v okrese Nové Zámky. Rozloha obce je 4105 hektárov. Vzdialenosť od väčších sídel: Nové Zámky - 25 km, Komárno - 35 km, Štúrovo(Ostrihom) - 25 km

## 1.3 Obyvateľstvo

Podľa posledného sčítania z roku 2001 v obci trvale žilo 2233 obyvateľov, z toho 89% bolo maďarskej národnosti. Podľa náboženského vyznania sa 95% obyvateľov hlásilo k rímskokatolíckej cirkvi.

**Tabuľka č.: 1 Vývoj počtu obyvateľov v rokoch 1970 - 2004**

Rok	1970	1980	1991	2001	2004
Počet obyvateľov	3112	2754	2394	2233	2216

Zdroj: Spoločný územný plán obcí Bešeňov, Branovo, Dubník, Gbelce, Jasová, Nová Vieska, Rúbaň, Strekov, Svätý Peter, Svodín, Šarkan, stav ku koncu roka.

**Tabuľka č.: 2 Pohyb obyvateľov v rokoch 1995-2004**

Živo narodení	Zomrelí	Prirodzený prírastok	Prisťahovaní	Odstťahovaní	Migračné saldo	Celkový prírastok
192	324	-132	308	279	.29	-103

Zdroj: Spoločný územný plán obcí Bešeňov, Branovo, Dubník, Gbelce, Jasová, Nová Vieska, Rúbaň, Strekov, Svätý Peter, Svodín, Šarkan



Z tabuliek č. 1 a 2 vidno, že počet obyvateľov má klesajúci trend. J keď migračné saldo je pozitívne, tvorí len štvrtinu záporného prirodzeného prírastku a dá sa predpokladať, že sú to starší obyvatelia, ktorí sa vracajú v dôchodkovom veku späť do obce.

**Tabuľka č.: 3 Veková štruktúra obyvateľstva k 31.12.2004**

	Predproduktívny	%	Produktívny	%	Poproduktívny	%	Celkom	Priemerný vek	Index starnutia
Strekov	313	14,1	1302	58,8	601	27,1	2216	41,02	192,01
SR	918915	17,1	3443735	64,0	1022172	19,8	5384822	37,13	111,24

Zdroj: Spoločný územný plán obcí Bešeňov, Branovo, Dubník, Gbelce, Jasová, Nová Vieska, Rúbaň, Strekov, Svätý Peter, Svodín, Šarkan a ŠÚ SR

Tabuľka č. 3 ukazuje, že obyvateľstvo obce Strekov je značne prestarnuté, čo môže v budúcnosti vyvolať problémy nielen v oblasti sociálnych služieb ale aj pri výkone samosprávnych funkcií obce.

**Tabuľka č. 4 Vzdelanostná štruktúra obyvateľstva v roku 2001 v %**

	Základné	Učňovské a stredné bez maturity	Učňovské a stredné s maturitou	Vyššie	Vysokoškolské	Ostatní bez udania a bez vzdelania
Strekov	45,68	28,76	20,32	0,38	3,68	1,19
SR	26,35	29,4	31,43	0,62	9,85	2,35

Zdroj: Spoločný územný plán obcí Bešeňov, Branovo, Dubník, Gbelce, Jasová, Nová Vieska, Rúbaň, Strekov, Svätý Peter, Svodín, Šarkan

Podľa posledného sčítania mali tri štvrtiny obyvateľov najvyššie učňovské vzdelanie bez maturity. To je spôsobené najmä dlhoročnou orientáciou sa obce na poľnohospodárstvo a menej sofistikované činnosti. Demografická charakteristika obce neukazuje pozitívne predpoklady pre rýchly ekonomický rast.

## 2 Trh práce

### 2.1 Zamestnanosť

Tabuľka č. 5 ukazuje, že v primárnom sektore, najmä v poľnohospodárstve pracuje trojnásobne väčší percentuálny podiel ako je celoslovenský priemer. Poľnohospodárstvo je teda jednou z oblastí, ktorá by mala byť aj naďalej podporovaná, je však potrebné vniesť do neho moderné prvky riadenia a spolupráce viacerých aktérov, napr. z oblasti cestovného ruchu.

**Tabuľka č. 5: Zamestnanecká štruktúra obyvateľstva v roku 2001 v %**

	Primárny	Sekundárny	Terciárny	Bez udania odvetvia
Strekov	16,86	17,06	40,73	25,35
SR	5,38	27,54	44,43	22,65

Zdroj: Spoločný územný plán obcí Bešeňov, Branovo, Dubník, Gbelce, Jasová, Nová Vieska, Rúbaň, Strekov, Svätý Peter, Svodín, Šarkan

**Tabuľka č. 6: Zamestnanosť v obci Strekov**

Zamestnávateľ	Počet zamestnancov
PD Strekov – poľnohospodárstvo	135
Obchod a reštaurácie	25
Verejná správa	10
Školstvo	25
Nákladná doprava	30
Drevárska výroba	20

Zdroj: Obecný úrad Strekov

**Tabuľka č. 7: Priemerná hrubá mesačná mzda v Sk**

	2002	2003	2004	2005
Slovenská republika	14 597	15 359	17 042	18 504
Nitriansky kraj	13 067	13 576	14 912	15 957

Zdroj: ŠÚ SR

## 2.2 Nezamestnanosť

**Tabuľka č. 8: Nezamestnanosť v obci podľa pohlavia k 30.4.2006**

Spolu UoZ	Ženy
137	69

Zdroj: Obecný úrad Strekov

Nezamestnanosť v súčasnosti nie je najväčším problémom v sociálnej oblasti v obci. Miestni podnikatelia a verejná správa vytvárajú prostredie, v ktorom sa nezamestnanosť obci pohybuje na úrovni celoslovenského priemeru. Nakoľko väčšina obyvateľov pracuje v primárnom sektore hospodárstva, konkrétne v poľnohospodárstve, ktoré sa vyznačuje nižšou produktivitou zaznamenávame v obci nižšiu priemernú mzdu. Tento problém je možné riešiť diverzifikáciou poľnohospodárstva a zvýšením investícií za účelom zvyšovania produktivity práce a efektivity hospodárenia.

**Tabuľka č. 9: Miera evidovanej nezamestnanosti v okrese Nové Zámky v %**

2001	2002	2003	2004	2005
25,58	23,15	19,99	16,03	12,32

Zdroj: ÚPSVaR

### 3 Školstvo

- Materská škola

V školskom roku 2005/2006 ju navštevovalo 39 detí. Pedagogickú činnosť vykonávajú 4 učiteľky. Z dôvodu poklesu detí je prevádzka samostatnej budovy neefektívna.

- Základná škola

V školskom roku 2005/2006 ju navštevovalo 215 žiakov. Výučbu zabezpečuje 17 pedagogických pracovníkov. Škola má k dispozícii školskú jedáleň s kapacitou 80 miest. Budova školy si vyžaduje tepelnú izoláciu, rekonštrukciu strechy a výmenu okien. Pre plnohodnotnú činnosť školy je potrebné vybudovať telocvičňu.

### 4 Bývanie

Počet bytových domov:	3
Počet bytov v bytovkách:	12
Počet obyvateľov žijúcich v bytovkách:	37
Počet rodinných domov:	698

V obci nebol zaznamenaný významný dopyt po nových bytoch. V súčasnosti sa ukazuje, že najmä mladé rodiny prejavujú záujem o nájomné bývanie v tzv. štartovacích bytoch s nižším štandardom. Na túto požiadavku reagujú súkromní investori, ktorí pripravujú výstavbu dvoch šesťbytových domov.

Pre individuálnu bytovú výstavbu obec odpredáva pozemky pre 15 nových domov. Vyčlenená lokalita bude tvoriť základ ďalšieho rozvoja obce, kde bude potrebné po dohode so správcami sieťových odvetví dobudovať potrebnú infraštruktúru. Súčasťou prípravy tejto lokality je aj vybudovanie cca 300 m spevnenej asfaltovej komunikácie, s chodníkom.

## **5 Kultúra a šport**

Centrom kultúrnej infraštruktúry je obecný dom so spoločenskou sálou s kapacitou 500 ľudí a divadelnou sálou s kapacitou 350 sedadiel.

V obci pôsobí osem organizácií, ktoré počas roka pripravujú športové, kultúrne akcie a výstavy. Medzi najvýznamnejšie kultúrno-spoločenské organizácie v obci patrí Folklórny súbor Csemadok - 2 skupiny, Červený kríž, Združenie vinohradníkov a vinárov, Futbalový klub, Skauti, Cirkevný spevácky zbor a Mládežnícky klub.

Najvýznamnejšie pamätihodnosti obce sú Rímsko-katolícky kostol Všetkých svätých, strekovský vinohradnícky rajón, Ciglédská kaplnka a parížske močiare.

Obecná knižnica, ktorá je zriadená v priestoroch obecného domu a disponuje fondom so 14.000 knižničnými jednotkami. Jej služby využíva 90 členov.

Futbalový štadión s kapacitou 400 návštevníkov je majetkom obce. Využíva ho Futbalový klub Strekov, prostredníctvom nájomnej zmluvy. Údržbu a prevádzku štadióna zabezpečuje obec.

## **6 Dopravná infraštruktúra**

### **6.1 Cestná doprava**

V obci sa nachádza 21 km miestnych komunikácií a ciest tretej triedy. Cesty sú vo vyhovujúcom stave, pričom cca 8 km by si vyžadovalo položiť nový asfaltový koberec. Komunikácie v obci nie sú vybavené zvislým dopravným značením.

### **6.2 Železničná doprava**

Územím obce prechádza železničná trať Budapešť – Mníchov. Trať je 2 koľajná elektrifikovaná. Služi pre potreby osobnej a nákladnej dopravy. V obci sa nachádza železničná zastávka s čakárňou pre 30 osôb.

### **6.3 Cyklistická doprava**

Cez kataster obce, neprechádza žiadna značená cyklistická trasa.

## **6.4 Pešia doprava**

Z dôvodu malej rozlohy tvorí pešia doprava najdôležitejšiu časť premiestňovania sa obyvateľov v rámci obce. V obci sú vybudované spevnené chodníky v celkovej dĺžke 8 km, čo tvorí asi polovicu potrebnej dĺžky.

## **6.5 Statická doprava**

Potreby statickej dopravy obci nie sú dostatočne uspokojené, najmä v okolí obecného domu a budovy Základnej školy. V budúcnosti, ktorá prinesie významný rast individuálnej dopravy je potrebné podmieňovať výstavbu, resp. rekonštrukciu objektov vybudovaním parkovacích miest.

# **7 Technická infraštruktúra**

## **7.1 Rozvod plynu a elektrickej energie**

Celá obec je plynofikovaná. Elektrickou energiou je obec zásobovaná cez 17 trafostaníc, čo postačuje jej potrebám.

## **7.2 Pitná voda**

Celá obec Strekov je zásobovaná pitnou vodou z diaľkovodu Kolta – Štúrovo do dvoch VDJ s objemom 250 m<sup>3</sup>, odtiaľ s okružovou sieťou, ktorá je vo vlastníctve Západoslovenskej vodárenskej spoločnosti, a.s.

## **7.3 Verejné osvetlenie**

V obci je rozmiestnených 230 svietidiel, ktoré pokrývajú všetky miestne komunikácie v obci. Systém elektrického verejného osvetlenia prešiel rekonštrukciou v roku 2000.

## **7.4 Miestny rozhlas**

Rýchlu informovanosť občanov zabezpečuje 80 rozhlasových ampliónov a ústredňa. Systém je plne funkčný. Modernizáciu si vyžiada v budúcnosti v dôsledku vývoja nových infokomunikačných technológií.

## **7.5 Telekomunikácie**

Spoločnosť T-com pokrýva svojou pevnou sieťou všetky ulice obce. Okrem hlasových služieb poskytuje aj dátové služby, z ktorých je najviac využívané pripojenie domácností a podnikateľských subjektov k celosvetovej sieti internet. Na území obce sú dostupné všetky mobilné siete, ktoré pôsobia na Slovensku. Obec je pokrytá aj mikrovlnným signálom zabezpečujúcim pripojenie k internetu.

## **8 Environmentálna infraštruktúra**

### **8.1 Kanalizácia**

Na území obce v súčasnosti nie je vybudovaná kanalizačná sieť. Západoslovenská vodárenská spoločnosť, a.s. pripravuje projekt odkanalizovania tohto územia a výstavby čističky odpadových vôd pre tri susediace obce (Strekov, Svodin, Gbelce). Projekt, ktorý mal byť ukončený v roku 2010 si pravdepodobne vyžiada dlhšie časové obdobie.

### **8.2 Odpadové hospodárstvo**

Zber komunálneho odpadu realizuje obec prostredníctvom kontraktu so súkromným podnikateľom. Uloženie odpadu je zabezpečené na riadenej skládke TKO. Externý poskytovateľ zabezpečuje aj odvoz a likvidáciu triedeného odpadu, pričom obec separuje sklo, plasty, papier, tzv. bielu techniku, olovové batérie(akumulátory).

Špecifické ciele v tejto oblasti bližšie upravuje Program odpadového hospodárstva obce Strekov.

## **9 Ďalšie zariadenia občianskej vybavenosti**

- cintorín s dostatočnou kapacitou
- pošta s plnou prevádzkou
- rímskokatolícky farský úrad
- požiarna zbrojnica

**Tabuľka č. 10: Sieť služieb a obchodov**

Typ prevádzky	Počet prevádzok
Kaderníctvo	2
Pedikúra, manikúra	1
Krajkárstvo	1
Predajňa priemyselného tovaru	1
Predajňa textilu	2
Lekárň	1
Potraviny	3
Predajňa záhradkárskych potrieb	2
Pohostinstvá a reštauračné zariadenia	4
Cukráreň	1
autoservis	2
výroba rámov	1
drevovýroba	1

Obec Strekov má dostatočnú obchodnú sieť ako aj dostupnosť základných služieb. Dokonca môžeme konštatovať, že vzhľadom na počet obyvateľov pri porovnaní obcami Slovenskej republiky je nadpriemerná. Je to dôkazom zdravého podnikateľského prostredia, ktoré vytvára predpoklady pre budúci ekonomický rozvoj.

### **9.1 Obecné priestory vhodné na súkromné podnikanie**

Obec v súčasnosti prenajíma miestnym podnikateľom priestory v obecnom dome. Vo svojom majetku nemá voľné pozemky, ktoré by mohli prostredníctvom zvýhodnených nájmov slúžiť ako insentíva pre rozvoj malého a stredného podnikania. V budúcnosti sa uvažuje s odpredajom budovy novej materskej škôlky, pričom o účele nie je rozhodnuté.

## **10 Cestovný ruch**

Potenciál rozvoja cestovného ruchu je najmä v rozširovaní sekundárnej ponuky zameranej najmä na tradície vinárstva. V tomto kontexte je potrebné podporovať aj agroturistiku, ktorá takisto môže byť z dôvodu značnej zamestnanosti obyvateľstva v poľnohospodárstve významnou oblasťou rozvoja cestovného ruchu. Rozširovanie ponuky cestovného ruchu je

potrebné koordinovať s ďalšími relevantnými inštitúciami, napríklad regionálnou samosprávou (Nitriansky samosprávny kraj) a ďalšími záujmovými organizáciami (napr. Region Ister Granum).

## **11 SWOT analýza**

SWOT analýza je spracovaná komplexne, teda nie pre špecifickú oblasť ale celkovo ako podklad pre usúdenie záverov a navrhnutie opatrení, ktoré významným spôsobom prispievajú k ekonomickému rozvoju obce v súlade s cieľmi a stratégiami Nitrianskeho samosprávneho kraja, Slovenskej republiky a Európskej únie.

### **11.1 Silné stránky**

- nízka cena práce v porovnaní s okresmi v rámci NSK
- nízke ceny pozemkov vhodných pre investície (nižšie ako porovnateľné lokality v rámci západoslovenského kraja)
- dostatočná kapacita inžinierskych sietí (elektrická sieť, telekomunikačná, plynofikácia, pitná voda)
- poloha (vinohrady)

### **11.2 Slabé stránky**

- pracovná sila orientovaná najmä na poľnohospodársku výrobu
- demografický vývoj v obci a okrese

### **11.3 Príležitosti**

- vstup Slovenska do Európskej únie (voľný pohyb kapitálu, tovaru a osôb)
- využitie štrukturálnych fondov EÚ
- aplikácia modelu PPP (private – public partnership)
- decentralizácia verejnej správy
- intenzívnejšia spolupráca v rámci mikroregiónu
- znovuzrodenie vinárstva so zameraním sa na značkové vína



## **11.4 Hrozby**

- úpadok poľnohospodárstva
- odliv kvalifikovanej pracovnej sily a mladých ľudí (vzdelaní mladí ľudia čoraz vo väčšej miere odchádzajú najmä do Bratislavy, väčších krajských miest, resp. do zahraničia)

## **12 Prioritné oblasti**

### **1. Infraštruktúra**

- 1.1 Rekonštrukcia chodníkov obce
- 1.2 Rekonštrukcia miestnych komunikácií
- 1.3 Rekonštrukcia verejných priestranstiev
- 1.4 Znižovanie energetickej náročnosti obecných budov
- 1.5 Priestorová integrácia základnej a materskej školy
- 1.6 Vybudovanie kompostárne
- 1.7 Vytvorenie podmienok pre individuálnu bytovú výstavbu
- 1.8 Vybudovanie športového centra v obci
- 1.9 Vybudovanie cestného prepojenia Strekov - Svodín

### **2. Rozvoj podnikania a cestovného ruchu**

- 2.1 Pomoc obce pri etablovaní nových investorov, stavebné konanie,
- 2.2 Podpora sekundárnej ponuky cestovného ruchu – vinohradníctvo
- 2.3 Podpora rozvoja vinohradníctva
- 2.4 Vytvoriť kapacity pre prechodné turistické ubytovanie
- 2.5 Vybudovať ranč v katastri obce
- 2.6 Realizovať investičný zámer „Háj vinárskych chalúp“

### **3. Služby obce**

- 3.1 Zvyšovanie informatizácie v obci
- 3.2 Podpora vzdelávania občanov za účelom zvyšovania zamestnanosti

### **4. Spoločenský život**

- 4.1 Zvyšovanie participácie občanov na verejnom živote
- 4.2 Podpora združeniam tretieho sektora
- 4.3 Interkomunitná spolupráca v kultúrnej oblasti

## 13 Akčný plán

### 1. Infraštruktúra

#### 1.1 Rekonštrukcia miestnych komunikácií

Postupná oprava povrchu ulíc, ktoré sú v nevyhovujúcom stave.
Náklady: 10 mil. Sk
Financovanie: obec, ROP
Termín: do r. 2013

#### 1.2 Odvod odpadových vôd

Vybudovanie kanalizačného systému a čističky odpadových vôd. Do projektu sú zahrnuté aj okolité obce Svodin a Gbelce, kde by mala byť situovaná ČOV.
Náklady: 900 mil. Sk
Financovanie: ZVS a.s. – investor
Termín: do r. 2010

#### 1.3 Rekonštrukcia verejných priestranstiev a chodníkov

Uloženie zámkovej dlažby pred rímskokatolíckym kostolom a rekonštrukcia parku (sadové úpravy a mobiliár)
Náklady: 2 mil. Sk
Financovanie: obec, ROP, PRV
Termín: do r. 2010

#### 1.4 Znižovanie energetickej náročnosti obecných budov

Zateplenie budovy ZŠ a výmena okien.
Náklady: 5 mil. Sk
Financovanie: obec, ROP
Termín: do r. 2010

#### 1.5 Priestorová integrácia základnej a materskej školy

Rekonštrukciou budovy základnej školy vytvoriť priestory pre umiestnenie materskej školy. Nadstavba jedného nadzemného podlažia na budove ZŠ.
Náklady: 15 mil. Sk
Financovanie: obec, ROP
Termín: do r. 2013

#### 1.6 Vybudovanie kompostárne

Zriadenie kompostoviska, slúžiaceho na rozklad biologického odpadu a jeho následné využitie v poľnohospodárstve, záhradníctve, vinárstve.
Náklady: 400 tis. Sk
Financovanie: obec
Termín: do r. 2008

### 1.7 Vytvorenie podmienok pre individuálnu bytovú výstavbu

Vytvoriť novú lokalitu pre výstavbu dvadsiatich rodinných domov v severovýchodnej časti obce.
Náklady: neupresnené
Financovanie: obec, ŠFRB
Termín: do r. 2013

### 1.8 Vybudovanie športového centra v obci

Multifunkčný areál športu a zdravia.
Náklady: 20 mil. Sk
Financovanie: obec, MŠSR, NSK
Termín: do r. 2013

### 1.9 Vybudovanie cestného prepojenia Strekov - Svodín

Vybudovanie miestnej komunikácie – cesty II. triedy v kat.území obce
Náklady: neupresnené
Financovanie: obec, NSK, obec Svodín
Termín: do r. 2013

## 2. Rozvoj podnikania a cestovného ruchu

### 2.1 Tvorba databázy voľných priestorov a pozemkov pre investorov

V spolupráci s vlastníkmi budov a pozemkov vytvoriť a aktualizovať databázu vhodných priestorov, ktorá bude k dispozícii na obecnom úrade a na internetovej stránke obce.
Náklady: 30.000 Sk
Financovanie: obec
Termín: 2008

### 2.2 Pomoc obce pri etablovaní nových investorov

Obec sa bude snažiť byť nápomocná v oblasti stavebného konania a komunikácie s ÚPSVaR pri významných investičných projektoch.
Náklady: neupresnené
Financovanie: obec
Termín: priebežne

### 2.3 Podpora rozvoja vinohradníctva

Zamerať sa na produkciu kvalitných vín.
Náklady: neupresnené
Financovanie: obec, ROP, PRV, súkromný sektor
Termín: 2010

## 2.4 Vytváranie kapacity pre prechodné turistické ubytovanie

Vybudovanie ubytovne pre rodinnú turistiku
Náklady: neupresnené
Financovanie: obec, súkromný sektor
Termín: 2009

## 2.5 Vybudovanie ranču v katastri obce

Popis Vytvoriť lokalitu pre zriadenie ranču „Pod lesom“
Náklady: neupresnené
Financovanie: obec, súkromný sektor
Termín:2010

## 2.6 Realizácia investičného zámeru „Háj vinárskych chalúp“

Popis : Vytvoriť lokalitu a realizovať výstavbu tradičných vinárskych chalúp
Náklady: neupresnené
Financovanie: obec, súkromný sektor, Spolok vinárov a vinohradníkov
Termín: 2012

## 3. Služby obce

### 3.1 Zvyšovanie informatizácie v obci

Zlepšenie kvality web stránky obce. Rozšírenie prístupu verejnosti k internetu.
Náklady: 500 000 Sk
Financovanie: obec, OP Informatizácia spoločnosti, súkromný sektor
Termín: 2009

### 3.2 Podpora vzdelávania občanov za účelom zvyšovania zamestnanosti

Organizovanie rekvalifikačných kurzov v spolupráci s ÚPSVaR a vzdelávacími inštitúciami.
Náklady: nešpecifikované
Financovanie: obec, OP Vzdelávanie, OP Zamestnanosť a sociálna inklúzia
Termín: priebežne

## 4. Spoločenský život

### 4.1 Zvyšovanie participácie občanov na verejnom živote

Dotazníkové prieskumy a ankety prostredníctvom internetu. Vydávanie výročných správ, resp. obecných novín.
Náklady: 60 000 Sk / rok
Financovanie: obec, MK SR, grantové programy
Termín: priebežne

#### 4.2 Podpora združeniam tretieho sektora

Obec sa bude okrem dotácií z rozpočtu podporovať činnosť občianskych združení aj prostredníctvom nepriamych nástrojov ako zvýhodneného poskytovania priestorov, resp. spoluprácou pri procese spracovania projektov.
----------------------------------------------------------------------------------------------------------------------------------------------------------------------------------------------------------------------

Náklady: nešpecifikované
--------------------------

Financovanie: obec, grantové programy
---------------------------------------

Termín: priebežne
-------------------

#### 4.3 Interkomunitná spolupráca v kultúrnej oblasti

Organizovanie kultúrno spoločenských podujatí najmä s obcami mikroregiónu Dvory a okolie, ktorý je členom euroregionu Ister granum.
-------------------------------------------------------------------------------------------------------------------------------------

Náklady: 30 000 Sk / rok
--------------------------

Financovanie: obec, grantové programy MK SR
---------------------------------------------

Termín: priebežne
-------------------

## 14 Organizačné zabezpečenie

Implementáciu PHSR bude zabezpečovať samospráva obce, pričom hlavnú zodpovednosť nesie starosta a poslanci obecného zastupiteľstva. Pre kontrolnú a monitorovaciu činnosť je vhodné zriadiť komisiu pre strategický rozvoj, ktorá bude pravidelne vyhodnocovať jeho plnenie. Do komisie budú na návrh starostu obce menovaní okrem poslancov aj členovia odborných komisií, miestni podnikatelia, predstavitelia subjektov, ktorí sa profesionálne zaoberajú problematikou regionálneho rozvoja a zástupcovia organizácií tretieho sektora. Keďže PHSR je otvorený dokument, môže mať komisia aj iniciatívnu funkciu a navrhovať aktualizácie rozvojového programu. Úlohou komisie by mala byť aj príprava konkretizácie úloh vedúcich k realizácii jednotlivých projektov.

## 15 Finančné zabezpečenie

Rozvojové projekty v obci môžu byť v zásade financované z verejných alebo súkromných zdrojov, resp. ich kombináciou.

### 15.1 Verejné zdroje

#### *Rozpočet obce*

Obec Strekov hospodárila v roku 2006 s rozpočtom 24.500 tis. Sk. Kapitálové výdavky boli rozpočtované na 4,5%. Táto časť v budúcnosti nebude postačovať na realizáciu všetkých

rozvojových projektov, preto bude nutné využívať možnosti viaczdrojového financovania. Najvýznamnejšiu úlohu budú hrať štrukturálne fondy EÚ a štátny rozpočet SR.

#### *Štátny rozpočet SR a štátne fondy*

Zo štátneho rozpočtu môže obec žiadať o dotácie, ktoré možno využiť najmä na menšie projekty. Vhodnejšou možnosťou financovania sú štátne fondy.

#### *Environmentálny fond*

Fond bol zriadený na uskutočňovanie štátnej podpory starostlivosti o životné prostredie. Financovanie projektov z environmentálneho fondu je administratívne a časovo menej náročné ako zo štrukturálnych fondov.

#### *Štátny fond rozvoja bývania*

Prostredníctvom tohto fondu môže sa obec v budúcnosti uchádzať o štátnu dotáciu na rozširovanie a zveľaďovanie bytového fondu.

#### *Operačné programy Slovenskej republiky*

Vláda SR prostredníctvom národného strategického referenčného rámca predstavila priority v nasledujúcom programovom období. Ich napĺňanie zabezpečuje jedenásť operačných programov, ktorých obsah je momentálne v procese vyjednávania a schvaľovania. Navrhnuté sú nasledovné operačné programy:

- Doprava
- Informatizácia
- Regionálny operačný program
- Životné prostredie
- OP Bratislavský kraj
- Konkurencieschopnosť a hospodársky rast
- Vzdelávanie
- Výskum a vývoj
- Zamestnanosť a sociálna inklúzia
- Zdravotníctvo
- Technická pomoc
- Program rozvoja vidieka

Z vyššie uvedených operačných programov budú môcť obce čerpať nenávratné finančné príspevky najmä prostredníctvom ROP a PRV. Práve od prioritnej osi 4 PRV, ktorá je zameraná na vyhľadávanie nových miestnych stratégií trvalo udržateľného rozvoja si obce v programovom období 2007-2013 sľubujú výraznú finančnú podporu.

V súčasnosti nie sú spracované programové doplnky, z toho dôvodu bude potrebné po ich spracovaní a schválení vládou SR a Európskou komisiou potrebné vypracovať konkretizáciu jednotlivých úloh a časový harmonogram podávania žiadostí zo štrukturálnych fondov. V tejto súvislosti bude potrebné zabezpečiť aj spolufinancovanie jednotlivých projektov z rozpočtu obce resp. úverov komerčných bánk.

### **15.2 Súkromné zdroje**

Do financovania niektorých rozvojových aktivít obce sa môžu zapojiť a súkromné spoločnosti. Týka sa to najmä aktivít v oblasti cestovného ruchu resp. opatrení, ktorých realizácia bude v budúcnosti prinášať priamy alebo nepriamy profit. V programovom období 2007-2013 bude značná pozornosť venovaná združovaniu prostriedkov a viac zdrojovému financovaniu aj prostredníctvom verejno-súkromných partnerstiev (private – public partnership).

### **Záver**

PHSR obce Strekov je strategickým dokumentom, ktorý definuje priority rozvoja na päť až sedem rokov. Tie sú navrhnuté na základe podrobnej socio-ekonomickej analýzy a SWOT analýzy obce a regiónu. Vypracovaný bol za účelom koordinovaného rozvoja obce, kde svoju úlohu nezohráva len miestna samospráva ale aj orgány štátnej správy, podnikatelia, ako aj subjekty tretieho sektora. PHSR je otvoreným dokumentom, ktorý bude v budúcnosti dopĺňaný o nové projekty, ktoré sa v budúcnosti ukážu ako dôležité pre celkový rozvoj obce.